

Encuesta Catastro y Registro **2016** de la *Red Interamericana de Catastro y Registro de la Propiedad*

Por: Departamento para la Gestión
Pública Efectiva, OEA



OEA

Más derechos
para más gente



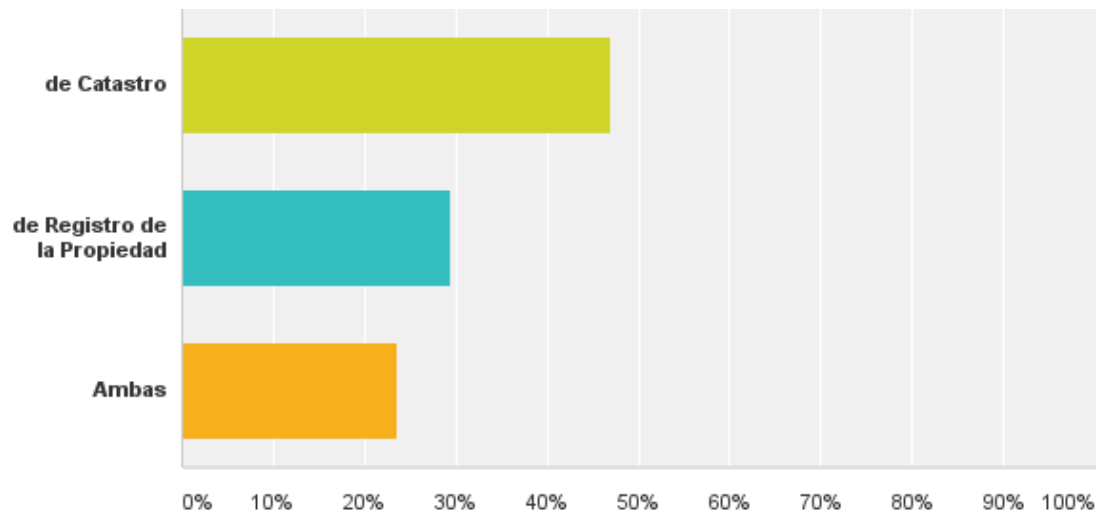
Red Interamericana
de Catastro y Registro
de la Propiedad

17

Total de Respuestas

Q2: Es usted una institución catastral o registral?

Answered: 17 Skipped: 0



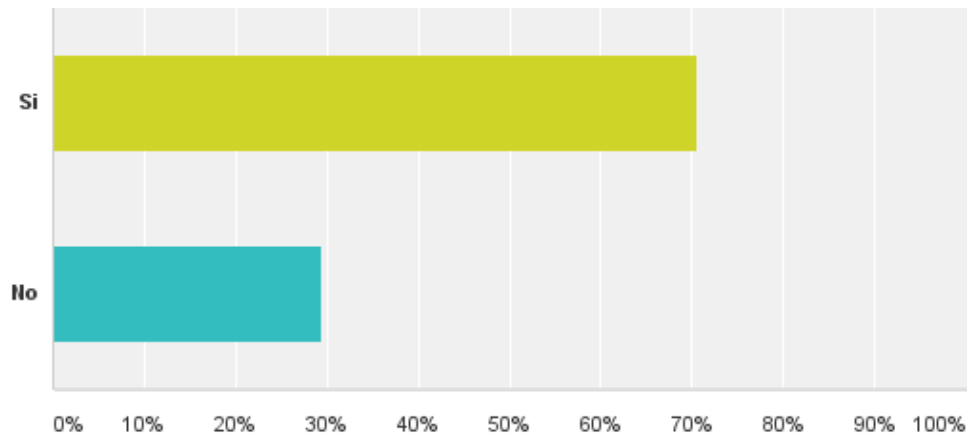
Q2: Es usted una institución catastral o registral?

Answered: 17 Skipped: 0

Answer Choices	Responses
de Catastro	47.06% 8
de Registro de la Propiedad	29.41% 5
Ambas	23.53% 4
Total	17

Q6: Considera que la normativa catastral/registral está vigente en su país?

Answered: 17 Skipped: 0



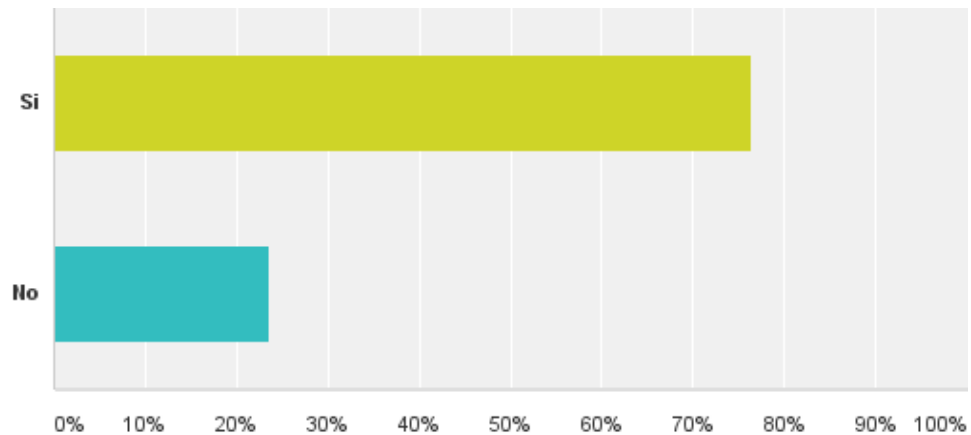
Q6: Considera que la normativa catastral/registral está vigente en su país?

Answered: 17 Skipped: 0

Answer Choices	Responses	
Si	70.59%	12
No	29.41%	5
Total		17

Q11: Cuenta su país con una política de administración de tierras?

Answered: 17 Skipped: 0



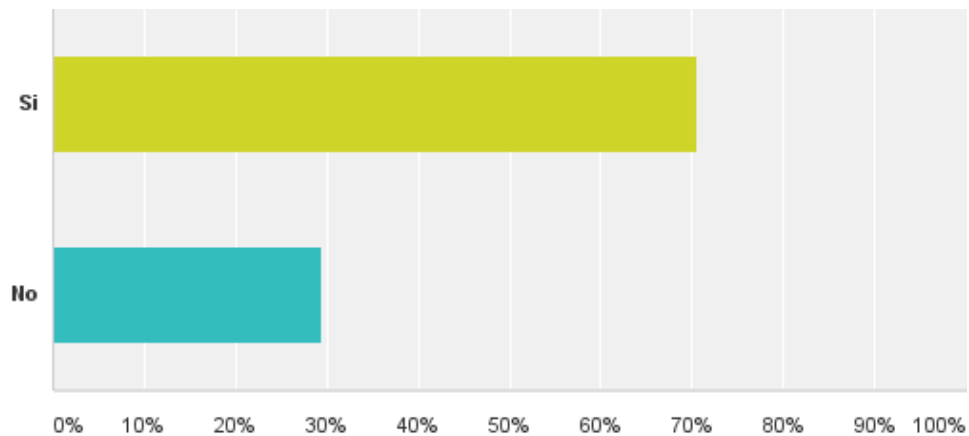
Q11: Cuenta su país con una política de administración de tierras?

Answered: 17 Skipped: 0

Answer Choices	Responses
Si	76.47% 13
No	23.53% 4
Total	17

Q12: Cuenta su país con la institucionalidad adecuada para la administración de tierras?

Answered: 17 Skipped: 0



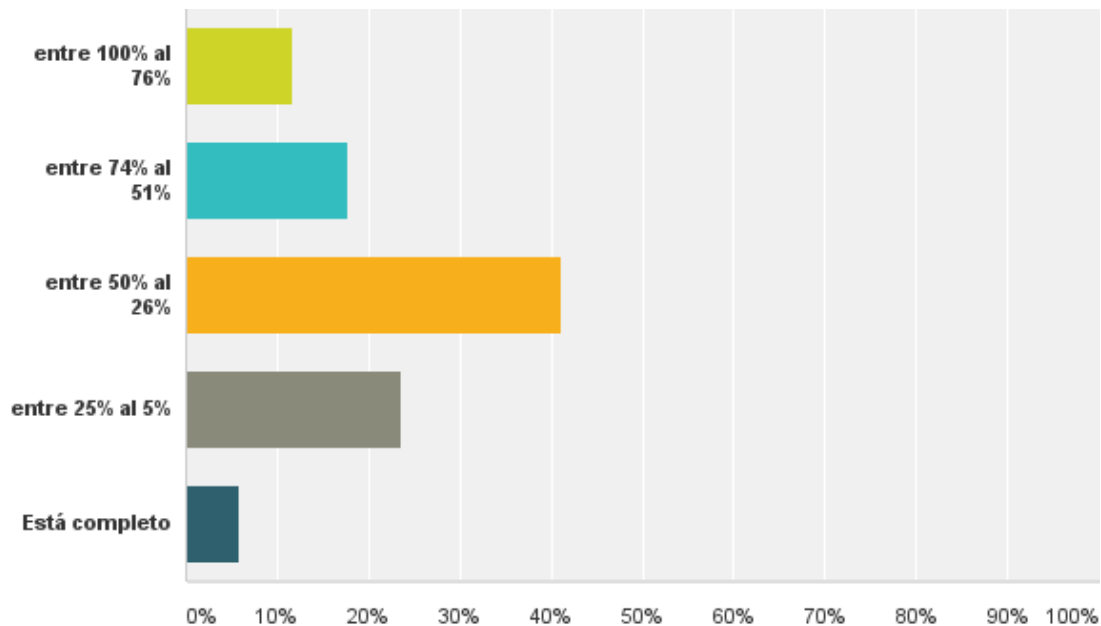
Q12: Cuenta su país con la institucionalidad adecuada para la administración de tierras?

Answered: 17 Skipped: 0

Answer Choices	Responses	
Si	70.59%	12
No	29.41%	5
Total		17

Q13: Cuál es el nivel promedio de catastro/registro que falta por completar en su país?

Answered: 17 Skipped: 0



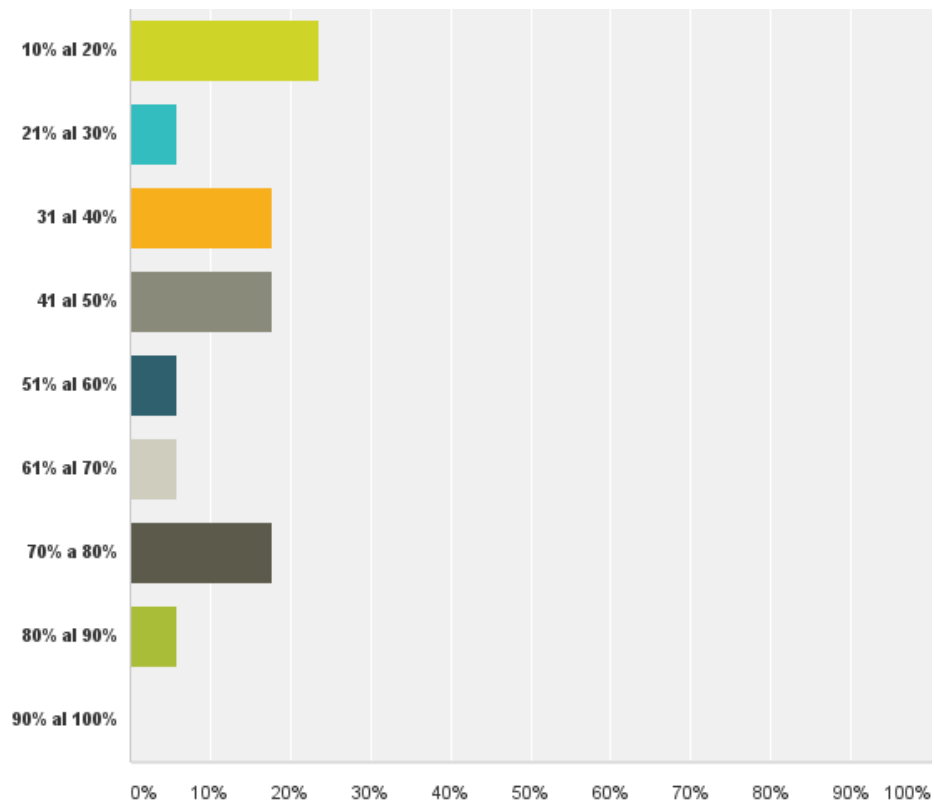
Q13: Cuál es el nivel promedio de catastro/registro que falta por completar en su país?

Answered: 17 Skipped: 0

Answer Choices	Responses
entre 100% al 76%	11.76% 2
entre 74% al 51%	17.65% 3
entre 50% al 26%	41.18% 7
entre 25% al 5%	23.53% 4
Está completo	5.88% 1
Total	17

Q14: Cuál es el promedio de desactualización del catastro/registro de su país?

Answered: 17 Skipped: 0



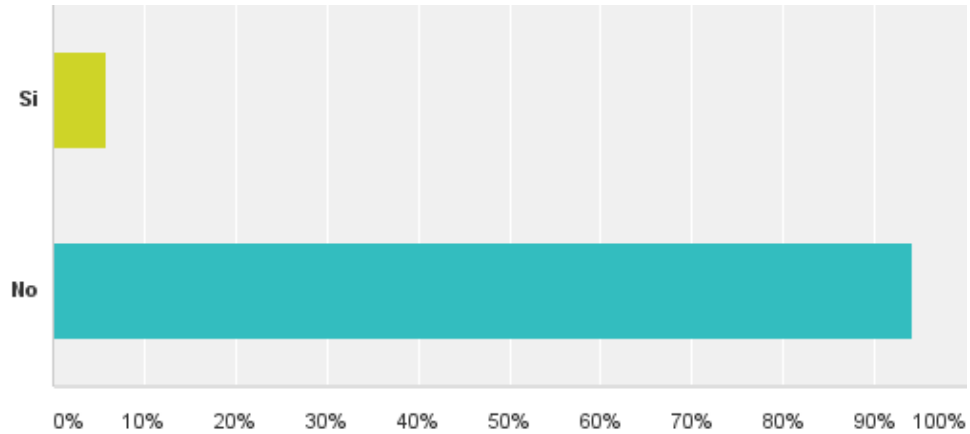
Q14: Cuál es el promedio de desactualización del catastro/registro de su país?

Answered: 17 Skipped: 0

Answer Choices	Responses
10% al 20%	23.53% 4
21% al 30%	5.88% 1
31 al 40%	17.65% 3
41 al 50%	17.65% 3
51% al 60%	5.88% 1
61% al 70%	5.88% 1
70% a 80%	17.65% 3
80% al 90%	5.88% 1
90% al 100%	0.00% 0
Total	17

Q16: Puede calcular un monto aproximado anual de ingresos en dólares que pudiera su país incrementar por concepto de impuestos vinculados a la propiedad, si su catastro/registro estuviera actualizado?

Answered: 17 Skipped: 0



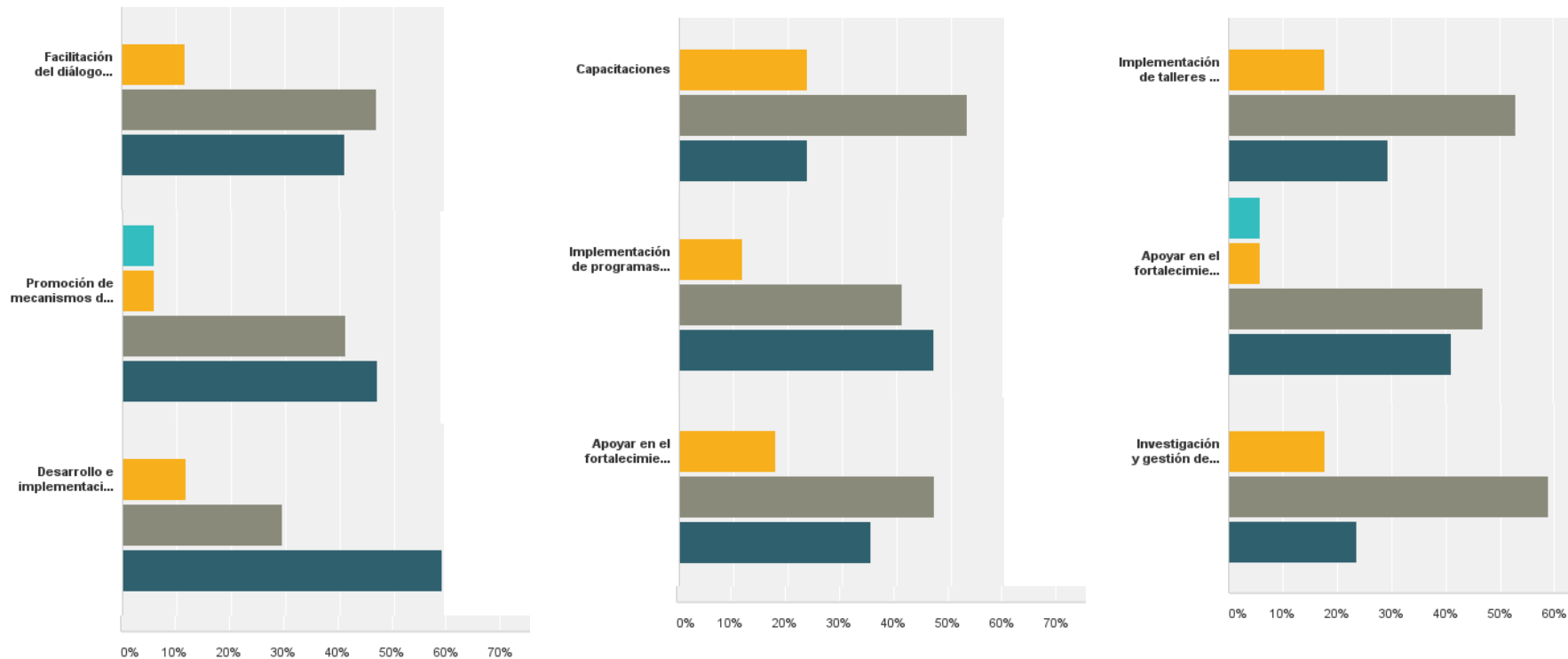
Q16: Puede calcular un monto aproximado anual de ingresos en dólares que pudiera su país incrementar por concepto de impuestos vinculados a la propiedad, si su catastro/registro estuviera actualizado?

Answered: 17 Skipped: 0

Answer Choices	Responses	
Si	5.88%	1
No	94.12%	16
Total		17

Q18: En qué áreas cree usted que debería mayormente asistir la Red Interamericana de Catastro y Registro de la Propiedad a los países de la región? Seleccione entre las opciones de la lista y haga una valoración de 1 a 5 a cada aspecto, siendo 1 bajo interés/no necesario y 5 alto interés /proirortario

Answered: 17 Skipped: 0



Answered: 17 Skipped: 0

Q18: En qué áreas cree usted que debería mayormente asistir la Red Interamericana de Catastro y Registro de la Propiedad a los países de la región? Seleccione entre las opciones de la lista y haga una valoración de 1 a 5 a cada aspecto, siendo 1 bajo inetrés/no necesario y 5 alto interés /proirotario

	No necesario	Irrelevante	Intermedio	Importante	Prioritario	Total Respondents
Facilitación del diálogo catastro/registro regional y subregional	0.00% 0	0.00% 0	11.76% 2	47.06% 8	41.18% 7	17
Desarrollo e implementación de proyectos de asistencia técnica	0.00% 0	0.00% 0	11.76% 2	29.41% 5	58.82% 10	17
Implementación de programas de intercambios de experiencias	0.00% 0	0.00% 0	11.76% 2	41.18% 7	47.06% 8	17
Implementación de talleres de intercambio de conocimiento técnico	0.00% 0	0.00% 0	17.65% 3	52.94% 9	29.41% 5	17
Promoción de mecanismos de cooperación	0.00% 0	5.88% 1	5.88% 1	41.18% 7	47.06% 8	17
Apoyar en el fortalecimiento de políticas y/o normativa de catastro/registro en los países	0.00% 0	5.88% 1	5.88% 1	47.06% 8	41.18% 7	17
Apoyar en el fortalecimiento de políticas de tierras y ordenamiento territorial	0.00% 0	0.00% 0	17.65% 3	47.06% 8	35.29% 6	17
Capacitaciones	0.00% 0	0.00% 0	23.53% 4	52.94% 9	23.53% 4	17
Investigación y gestión de conocimiento	0.00% 0	0.00% 0	17.65% 3	58.82% 10	23.53% 4	17